




Ein Kultur- und Naturerlebnis der besonderen Art erwartet Sie!

Liebe Gäste,

der Apolloweg Valwig/Mosel mit Verbindung in das Naturschutzgebiet „Brauselay Cochem-Cond“ ist ein Erlebnisangebot des Projektes WeinKulturLandschaft Mosel.

Wir laden Sie herzlich ein, in einer ca. 7,5 km langen Wanderung mit teilweise steilen Wegeabschnitten (festes Schuhwerk!), ca. 200 m Höhenunterschied und mit beeindruckenden Ausblicken die einmalig faszinierende Einheit einer Landschaft mit seltenen wärmeliebenden Pflanzen und Tieren, schroffen Felsen, Weinbergsterrassen, sanfter Hochfläche des Moseltrogs und einer in 2000 Jahren gewachsenen, lebendigen Kultur kennenzulernen. Ständig wechselnde Aussichten werden Ihnen die Vielfalt und den Reiz der WeinKulturLandschaft Mosel vor Augen führen. Ein Kultur- und Naturerlebnis der besonderen Art erwartet Sie!

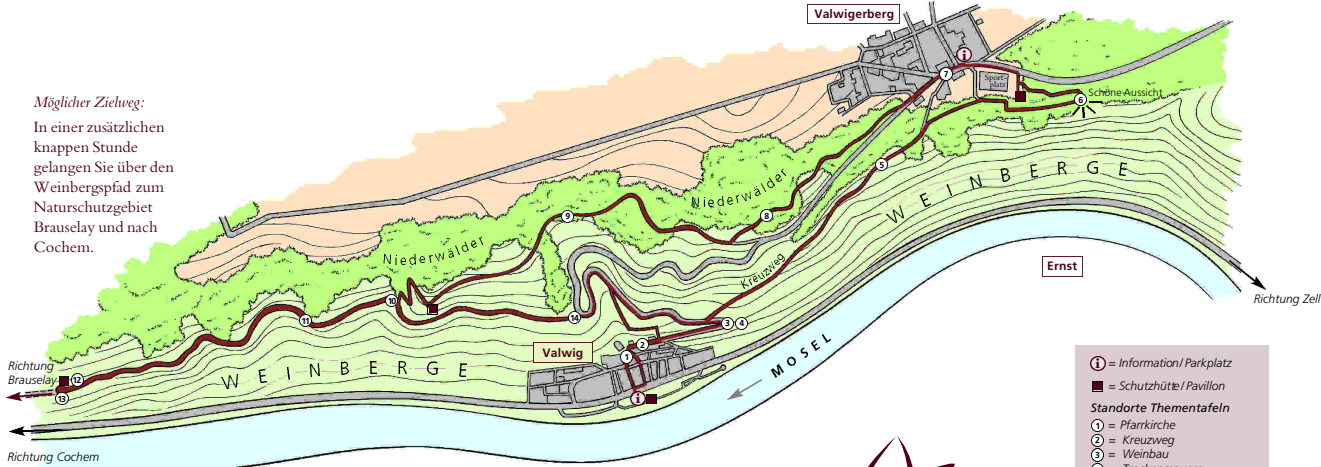
In mehreren Etappen führt der Apolloweg vom Moselufer zunächst durch den Ort Valwig, dann über den steilen Kreuzweg hoch zur Schönen Aussicht bis zum Ortsteil Valwigerberg. Von hier aus geht es abwärts durch den Niederwald in die Weinberge und schließlich zurück nach Valwig. Diesen Rundweg können Sie mit Muße in ca. 3 Stunden gehen.



Die Trockenmauern in den Weinbergen sind Lebensraum vieler wärmeliebender Tiere und Pflanzen. Mauereidechse

Möglicher Zielweg:

In einer zusätzlichen knappen Stunde gelangen Sie über den Weinbergspfad zum Naturschutzgebiet Brauselay und nach Cochem.



Apolloweg Valwig – ein Projekt im Rahmen des Landesprogrammes WeinKulturLandschaft Mosel

Das Projekt wurde gefördert mit Mitteln des Dorf-erneuerungsprogrammes des Landes Rheinland-Pfalz und des Initiativprogrammes LEADER II der Europäischen Union sowie durch den Landkreis Cochem-Zell.

Durchführung: Ortsgeführung Valwig in Zusammenarbeit mit der Verbandsgemeindeverwaltung Cochem-Land, der Kreisverwaltung Cochem-Zell und der Bezirksregierung Koblenz

© Ortsgeführung Valwig 2000

- ① = Information/ Parkplatz
- = Schutzhütte/ Pavillon
- Standorte Thementafeln**
- ① = Pfarrkirche
- ② = Kreuzweg
- ③ = Weinbau
- ④ = Trockenmauern
- ⑤ = Drei-Kapellen-Blick
- ⑥ = Entstehung Moseltal
- ⑦ = Wallfahrtskirche
- ⑧ = Niederwald
- ⑨ = Buchsbaum u. Felsenahorn
- ⑩ = Fauna und Flora
- ⑪ = Weinbergsbrachen
- ⑫ = Weinberg-Schutzhütte
- ⑬ = Panoramablick
- ⑭ = Weinbau und Natur


Planung und Koordination:
Büro Reitz und Partner, Floecksmühle, Ochtersendung

Architektur:
Büro Chevante/ Hofhus, Valwigerberg

Grafische Gestaltung/ Illustration:
Sebastian Cremer und Bernhard Speh, Wiesbaden

Texte:
Reinhold Schommers, St. Aldegund
Hermann Schauten, Briedern
Egbert Bremen, Floecksmühle

Fachwerkhaus im dicht bebauten Ortskern von Valwig
Moselapollon
Rieslingtraube





? Aufgepasst!

Um Ihr Auge zu schärfen und Ihr Interesse zu steigern, haben wir auf jedem Faltblatt auch Fragen gestellt und Erlebnis-Anstöße gegeben. Machen Sie zur eigenen Freude davon Gebrauch! Unter den erfolgreichen Teilnehmern werden moseltypische Preise ausgelost (Rechtsweg ausgeschlossen), die Ihnen überreicht oder zugesandt werden.

Machen Sie also mit!

Die Rätsel-Antworten bitte direkt im Bürgermeisteramt abgeben oder in Ihrem Hotel/ Gasthaus, von wo aus sie weitergeleitet werden.

Wir wünschen Ihnen ein unvergessliches Kultur- und Natur-Wandererlebnis auf dem Apolloweg Valwig/Mosel.

Ihre
Ortsgemeinde Valwig,
56812 Valwig/Mosel



Tel.: (0 26 71) 91 63 22, Fax: (0 26 71) 53 26
www.apolloweg-valwig.de

Weitere Faltblätter

Der Apolloweg Valwig vermittelt Ihnen unsere WeinKultur-Landschaft mit ihrer vielgestaltigen Bausubstanz, ihren unterschiedlichen Bereichen und Aspekten, für die wir Ihnen weitere informative Faltblätter anbieten:

Weinbau

Die Weinberge, die mit ihren Terrassen nicht nur das Landschaftsbild prägen, sondern bis heute wesentliche Teile moselanischer Kultur und des Wirtschaftslebens sind.

Die Pfarrkirche St. Martin

in ihrer original erhaltenen Pracht, nach Plänen des bedeutenden Staatsarchitekten Johann Claudius von Lassaulx 1823–27 errichtet. Sie ist die erste neoromanische Kirche in Deutschland. Die spätgotische Wallfahrtskirche „St. Maria und Maria Magdalena“ im Ortsteil Valwigerberg, wo Sie schöne Ausblicke auf die Moselhöhen genießen und in zünftigen Gastwirtschaften Rast machen können.

Kapellen und Kreuze

Die verschiedenen Kreuze und Kapellen im Dorf und in der Flur, die Ereignisse der Dorfgeschichte dokumentieren. Den wiedererstandenen **Alten Kreuzweg**, der in „Sieben Fußfällen“ von der Pfarrkirche aus steil ansteigt und phantastische Ausblicke ins Moseltal eröffnet.



Das Historische Ortsbild

des 2000-jährigen Weindorfes Valwig mit einem auf römische Zeit zurückgehenden Grundriss und Baudenkmälern aus fünf Jahrhunderten, die mit Tafeln gekennzeichnet sind.

Die Tier- und Pflanzenwelt

entlang des Waldrandweges sowie des Weinbergs-Apolloweges. Hier erleben Sie eine einmalige Natur pur: seltene wärmeliebende Pflanzen, geologische Formationen (Fossilien), huschende Mauer- und Smaragdeidechsen. Mit etwas Glück sehen und hören Sie seltene Vögel und zur richtigen Zeit kann man den „schönsten aller europäischen Falter“ sehen, den Moselapollo.

Weinkulinarische Erlebnisse

Das Kultur- und Naturerlebnis können Sie steigern durch den Besuch beim Winzer, wo Sie bei der Arbeit im Weinkeller und an der Kelter zusehen und eine zünftige Weinprobe machen können. Oder Sie besuchen einen Bauernhof auf dem Valwigerberg. Nicht zuletzt empfehlen wir Einkehr und Aufenthalt in den zahlreichen Weinstuben, Gasthäusern, Hotels, Pensionen und Ferienwohnungen – schließlich sind die gastfreundlichen Moselaner Träger der Kultur sowie Pfleger und Heger ihrer Landschaft.

Ein Kulturweg an der Mosel



Apolloweg

VALWIG



WeinKulturLandschaft Mosel